

ГКУК «Челябинская областная детская библиотека им. В. Маяковского»
Сектор краеведения

Южный Урал - памятное




**К 25-летию создания национального парка
«Зюраткуль»**

Челябинск
2018

Национальный парк «Зюраткуль» создан на территории Саткинского района как природоохранное, эколого-просветительское и научно-исследовательское государственное учреждение в соответствии с постановлением Правительства РФ № 1111 от 3.11.1993 года.

«Зюраткуль» один из красивейших национальных парков России.






Андреева М. А. Национальный природный парк «Зюраткульский» / М. А. Андреева // География Челябинской области : учебное пособие для учащихся 7-9 классов основной школы / М. А. Андреева, А. С. Маркова. - Челябинск: Южно-Уральское книжное издательство, 2002. - С. 135-137.

По своим природным качествам Зюраткульский природно-территориальный комплекс (ПТК) уникален. По сохранности флоры и фауны территория парка не имеет аналогов в нашей области. Национальный парк занимает наиболее высокогорную часть Южного Урала, в окрестностях озера Зюраткуль. Здесь расположены горные хребты: Зюраткуль, Нургуш, Б. Сука, Москаль. В пределах парка выявлено более 30 природных объектов, заслуживающих особой охраны. Одним из наиболее ценных памятников природы является озеро Зюраткуль, за красоту его называют «Уральская Рица». Памятниками природы объявлены реки Березяк и Б. Калагоза - они своими верховьями протекают по территории парка. Район национального парка относится к числу наименее загрязнённых зон в пределах Челябинской области, и относительно слабо затронут последствиями развития горнозаводской промышленности. Парк – популярное место отдыха и туризма.

Городилов С. А. «Зюраткуль», национальный парк: 15 лет со дня создания [3 ноября 1993 года] / С. А. Городилов, А. В. Лагунов // Календарь знаменательных и памятных дат, Челябинская область, 2008 / ЧОУНБ, сост.: И. Н. Пережогина, Л. Н. Аверина, Л. А. Величина. – Челябинск : [б. г.], 2007. - С. 212-216 : ил.

Один из красивейших национальных парков России получил своё название от одноименного, самого высокогорного озера Урала (724 м над уровнем моря). Парк обладает живописными горно-таёжными ландшафтами, богатым животным и растительным миром, другими уникальными природными объектами.





Еремин В. Гостеприимный край синих гор: национальный парк «Зюраткуль» // Охрана природы Южного Урала : областной экологический альманах. - Миасс : Геотур, 2005. - С. 62-64 : ил.


Голубые артерии парка – реки, памятники природы: Большая Калагаза, Березяк и Большая Сатка. Они не многоводны, но с чистой и прозрачной ледяной водой, бегущей из горных родничков. Двадцать видов рыб обитают в реках и водоёмах. Среди ботанических достопримечательностей – Луговая долина, Вязовая роща, реликтовые лиственничники и эталонные участки хвойных лесов.

Зюраткуль: национальный парк // Челябинская область : 405 маршрутов для самостоятельных путешествий: активный и познават. туризм. - 2 изд., испр. и доп. - Екатеринбург : Фест Хэнд, 2016. – С. 6, 56-58 : цв. ил.

Парк часто называют горным сердцем региона. На Урале это парк №1 по разнообразию достопримечательностей. Одной из рукотворных можно считать построенную в 1942 году на озере Зюраткуль ГЭС, работавшую по уникальному принципу. От озера шёл специальный девятиметровый канал до накопительного бассейна на краю горного массива, от него – две трубы к турбинам. Вода, проходя на небольшом отрезке перепад около 100 м, набирала необходимую энергию. В конце 1970-х годов станцию закрыли, но почти все инженерные сооружения сохранились. У подножия горы Уван, в верховьях реки Малая Сатка, в 1976 году геологи, проводя разведку бурением скважины, наткнулись на подземную реку. Так появился артезианский источник-фонтан высотой до 10-15 м. Зимой форма замёрзшей воды столба-сосульки принимает причудливые формы, сияя голубизной. На берегу реки Калагазы есть источник Кипящий ключ. Вода в нём холодная, но со дна поднимаются пузырьки и, кажется, что вода закипает. В окрестностях посёлка Сибирка находится палеовулкан, в потухшем жерле которого учёными обнаружено более 70 минералов на небольшом участке. В 2011 году на склоне хребта Зюраткуль обнаружили гигантское



изображение – геоглиф, контур которого выложен камнем и глиной в виде перевёрнутой (головой вниз) фигуры лося. Парк входит в Топ-16 достопримечательностей области.



Карабашев С. Г. «Зюраткуль», нац. парк / С. Г. Карабашев, Е. П. Трофимов // Челябинская область : энциклопедия : в 7 т. / редкол.: К. Н. Бочкарев (гл. ред.) [и др.]. - Челябинск : Каменный пояс, 2008. – Т. 2. - С. 532 : ил.

Парк расположен в южной части Саткинского района, в 200 км к западу от Челябинска и в 30 км на юго-восток от города Сатка. Территория парка разделена на 3 функциональные зоны: заповедную (28 тыс. га), рекреационную (38 тыс. га) и хозяйственную (22,2 тыс. га). В заповедной зоне запрещена любая хозяйственная деятельность. Рекреационная – создана для просветительских и ознакомительных целей, в ней разрешена туристическая деятельность.

Карта автодорог и достопримечательностей. Челябинская область: всё самое интересное на одной карте / С. Кулешова, Л. Волков, И. Мурашова ; гл. ред. М. Ф. Ярошенко. - Екатеринбург : Уралаэрогеодезия : Азимут, 2009. - 1 л. цв. ил.



Длина парка с севера на юг 49 км, ширина с запада на восток – 29 км. Главные достопримечательности – высокогорное озеро Зюраткуль, многочисленные горные хребты, скалы-останцы, самое крупное в области горное плато и жерло древнего палеовулкана, где обнаружена самая высокая концентрация минералов на Урале – около 70 видов. Работниками парка разработано несколько туристических маршрутов разной сложности: от экскурсии по берегу озера Зюраткуль до многодневного похода через самый высокий хребет области – Нургуш.




Маршрут: национальный парк «Зюраткуль» // Челябинская область : путеводитель / авт.-сост. Н. А. Денисова. - 3 изд., испр. и доп. - Челябинск : Книга, 2013. – С. 116-119 : цв. ил.

Краткая информация об озере, реках и горных хребтах, Вязовой роще и геоглифе, экопарке и центре ездового спорта. План-схема и правила посещения парка.

Национальный парк «Зюраткуль» // Национальные парки России. Урал и Сибирь : путеводитель / текст И. А. Кусый ; рук. проекта В. В. Горбатовский ; авт. предисл. Ю. Трутнёв ; фот.: С. С. Цветков, С. М. Соловьёв. - Москва : Вокруг света, 2007. - С. 53-71: цв. фот.



Как добраться до парка различными видами транспорта, где разместиться и какими услугами можно воспользоваться. Дано описание пеших и водных экскурсий, туристических маршрутов. Приводится информация о географическом положении, климате и рельефе, озере и реках, растительном и животном мире, природных достопримечательностях и историко-культурном наследии.



Национальный парк «Зюраткуль» = The National Park «Zyuratkul» // Челябинская область : фотоальбом / текст В. Д. Петров, М. С. Фонотов ; фот.: С. М. Арканов, В. И. Богдановский, В. С. Ваганов и др. - Челябинск : Каменный пояс, 1999. – С. 12-29 : цв. фот. – Парал. текст на англ. яз.

Заповедная территория парка расположена вокруг озера Зюраткуль от посёлка Магнитка до посёлка Тюлюк с севера на юг и от хребта Сука до хребта

Уреньга с запада на восток. Нетронутая природа – это чистейшие родники Уреньги, субальпийские луга Елавды, хариусы и таймени Березяка, реликтовый Долгий ельник, луговые поля и «клумбы» охраняемой ветреницы пермской, черемшы и родиолы розовой, целебный «золотой корень» и ягодники с голубикой, черникой, брусникой, морошкой. Здесь заповедная не только природа, но и история: древнейшая Казанская дорога через Уральские горы, которой, быть может,

три тысячи лет, стоянки людей каменного века на Каменном мысу и у Долгого ельника; «Пугачевская копань», а ещё печи углежогов, рудники и торфяные разработки.





Национальный парк «Зюраткуль» = Zouratkul national park: карта-схема. – Челябинск : ООО «Абрис», 2003. – 2 с. : цв. фот. – Парал. текст на англ. яз.

Парк занимает площадь 88,3 тыс. га. На территории 15 памятников природы, на берегу высокогорного озера Зюраткуль открыто 11 древних стоянок каменного века. В парке произрастает около 700 видов растений, обитает более 150 видов птиц и 44 вида млекопитающих.

[Национальный парк «Зюраткуль»: звери и птицы] // Нескучное путешествие с дедом Саткознаем / [авт. текста Л. Ежова]. - Челябинск : Книга, 2008. - С. 50-51 : цв. ил.

Парк создан, чтобы сберечь природу и сохранить редкие растения и животных. На его территории нельзя охотиться, ловить рыбу без специальных разрешений, срывать и выкапывать растения. Самый маленький зверёк парка – ласка, самые крупные звери – бурый медведь и лось. В парке более 100 видов птиц, многие из них певчие.



«Сердце горного края». Национальный парк «Зюраткуль»: горное озеро; Особая территория // Краеведение. Челябинская область. 7 класс : учебник для основной школы / под ред. Г. С. Шкробня. – 2-е изд. - Челябинск : АБРИС, 2011. – С. 74-78 : ил.

До 90% территории парка покрыто обширными участками темнохвойной тайги. Редкие обитатели животного мира - выдра и беркут. Из водных достопримечательностей выделяется самоизливающийся источник – фонтанирующая артезианская скважина у северного подножия горы Уван.



Факт 7. Самое высокогорное озеро Европы находится в Челябинской области; Факт 11. В Челябинской области наблюдается редкое природное явление – «ледяной фонтан»; Факт 18. Самый большой в мире геоглиф находится в Челябинской области // 100 интересных фактов о Челябинской области / сост. А. Первухин. - Челябинск : Родина Медиа, 2013. – С. 26-27, 34-35, 52-53 : цв. фот.

Озеро Зюраткуль, бьющий из-под земли гейзер, гигантское рукотворное изображение лося на площадке, протянувшейся на 218 м в длину и 278 м по диагонали.

Зюраткуль: зелёное царство в центре России: к 25-летию создания национального парка «Зюраткуль» : рекомендательный указатель литературы / ГКУК ЧОДБ; сектор краеведения; сост. Е. А. Коба. – Челябинск : [б. и.], 2018. – 8 с. : цв. обл. – (Серия «Южный Урал – памятное»).